

RUBANO PROVINCIA DI PADOVA

P. R. G.

Piano Regolatore Generale - 2000

Tav. n°

13

1

INTERO TERRITORIO COMUNALE

scala 1:5 000

APPROVATO CON D.G.R. n. 2625 DEL 18/09/2002
PUBBLICATO NEL B.U.R. n.101 del 15/10/2002

GRUPPO DI LAVORO

PROGETTO

prof. arch. Franco Mancuso

arch. Marisa Fantin

dott. Francesco Sbeti

DISEGNO E INFORMATIZZAZIONE

Sistema snc VE






RESPONSABILE DEL PROCEDIMENTO

arch. Silvio Visentin












PIANO REGOLATORE GENERALE DI RUBANO

LEGENDA


ZONE PREVALENTEMENTE RESIDENZIALI

-  zona B - SAV (strumento attuativo vigente)
piani attuativi realizzati
-  zona B
residenziale di completamento
-  zona C1
residenziale intermedia di espansione
-  zona C2*
piani attuativi realizzati
-  zona C2
residenziale di espansione

ZONE PREVALENTEMENTE PRODUTTIVE

-  zona D1 di completamento
attività produttive
 -  zona D2 di espansione
attività produttive
 -  zona D3
attività ricettive
 -  zona D4
attività commerciali, direzionali
e artigianato di servizio
 -  zona D5
attività agroindustriali
 -  zona D6
zona destinata a servizi
delle zone produttive
 -  zona D7
attività produttive isolate
-  attività produttiva da confermare
-  attività produttiva da trasferire
-  impianti tecnologici
 -  distributore di carburante

ZONE PER SERVIZI ED ATTREZZATURE



zona F
aree per istruzione



aree per attrezzature
di interesse comune



aree attrezzate a parco
gioco e sport



area parcheggio


ZONE AGRICOLE



zona E2a
agricola

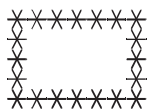


zona E2b
agricola



zona E3
aggregati abitativi in zona agricola

INTERVENTI URBANISTICI



zone di degrado



P.P. vigente



P.E.E.P. vigente



P. di L. convenzionato



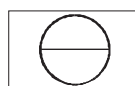
Obbligo Strumento
Urbanistico Attuativo



edificio in costruzione



parcheggio privato



denominazione zona


BENI CULTURALI ED AMBIENTALI



edifici con tipo di intervento codificato



pertinenze




parco della cava



area del parco etnografico



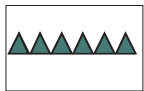
verde di tutela dei corsi d'acqua



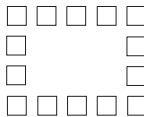
area di protezione ambientale



vincolo FS




area del parco rurale



vincolo archeologico



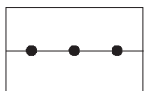
verde privato



viabilità esistente



nuovi interventi e riqualificazione dell' esistente




riqualificazione della strada statale



percorsi ciclabili e/o pedonali



fasce di rispetto



confini comunali